

# ZMIANA NR 4 MIEJSCOWEGO PLANU ZAGOSPODAROWANIA PRZESTRZENNEGO "SKOŁYSZYN"

CZĘŚĆ GRAFICZNA








Układ współrzędnych płaskich prostokątnych PL-2000 strefa 7 (ESPG:2178)  
Skala 1:1000


0 20 40 60 80 100 m

## Legenda

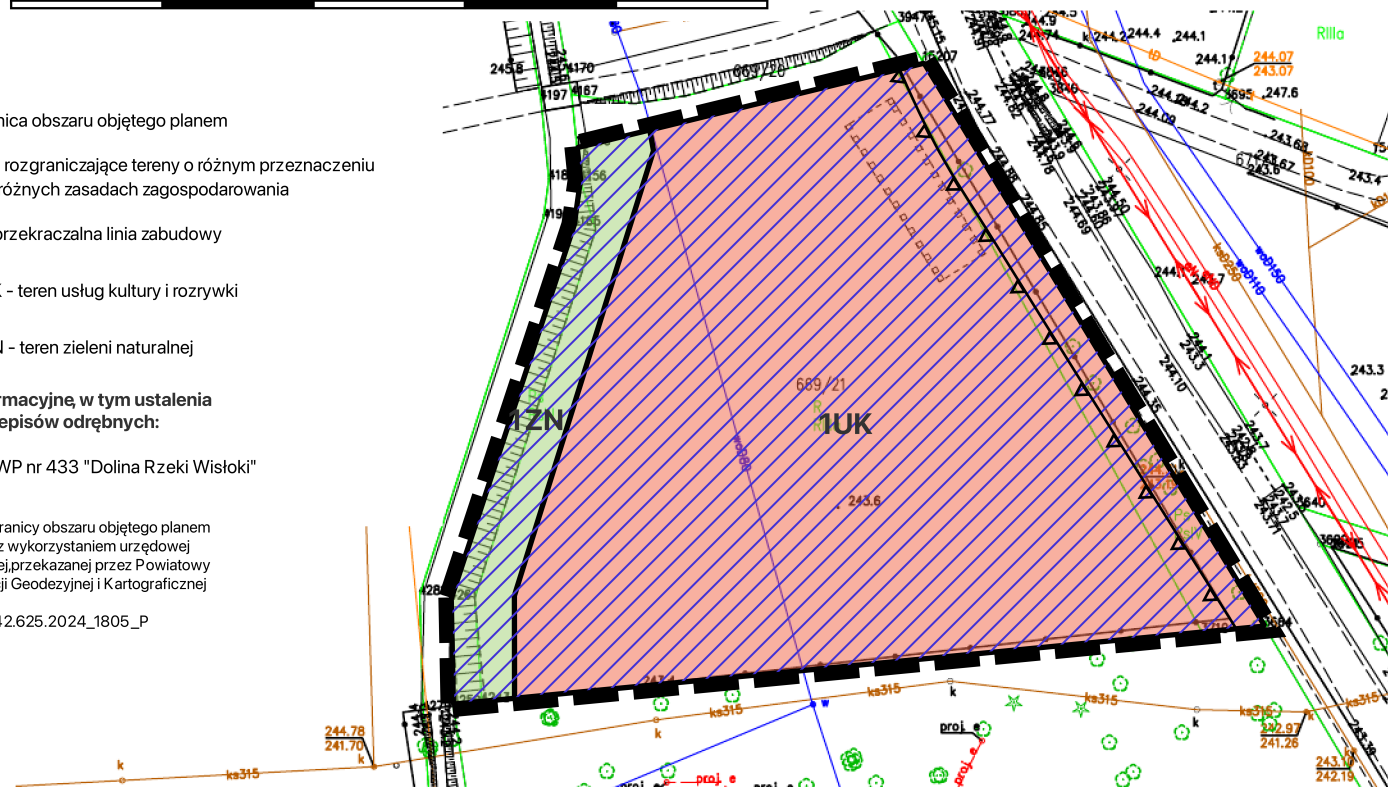
### Ustalenia planu:

-  granica obszaru objętego planem
-  linie rozgraniczające tereny o różnym przeznaczeniu lub różnych zasadach zagospodarowania
-  nieprzekraczalna linia zabudowy
-  **1UK** 1UK - teren usług kultury i rozrywki
-  **1ZN** 1ZN - teren zieleni naturalnej

### Oznaczenia informacyjne, w tym ustalenia wynikające z przepisów odrębnych:

-  GZWP nr 433 "Dolina Rzeki Wisłoki"


Podkład mapowy w granicy obszaru objętego planem został przygotowany z wykorzystaniem urzędowej kopii mapy zasadniczej, przekazanej przez Powiatowy Ośrodek Dokumentacji Geodezyjnej i Kartograficznej w Jasle  
Licencja nr GN-III.6642.625.2024\_1805\_P



Wyrys ze Studium Uwarunkowań i Kierunków Zagospodarowania Przestrzennego Gminy Skołyszyn w skali 1:10 000



- |   |  |
|---|--|
| <p><b>I. STREFA OSADNICTWA.</b></p> <ul style="list-style-type: none"> <li> BUDOWNICTWO WIELOFUNKCYJNE MIESZKALNO-USLUGOWE ISTN./POTEN</li> <li> ZIELEN PUBLICZNA-URZĄDZONA ISTN./POTEN W TYM ISTN. PARKI PODWORSKIE</li> </ul> <p><b>III. STREFA DZIAŁALNOŚCI GOSPODARZEJ POZAROLNICZEJ.</b></p> <ul style="list-style-type: none"> <li> PRZEMYSŁ, RZEMIOSŁO, PRODUKCJA HODOWLANA, BAZY I SKŁADY ISTN./POTEN</li> </ul> <p><b>VIII. STREFA ZAGROŻENIA ZALEWANIEM.</b></p> <ul style="list-style-type: none"> <li> TERENY ZALEWOWE</li> </ul> | <p><b>VII. STREFA KOMUNIKACJI I INFRASTRUKTURY TECHNICZNEJ</b></p> <p><b>I. ZASADY OBSŁUGI KOMUNIKACYJNEJ</b></p> <ul style="list-style-type: none"> <li> DROGA KRAJOWA</li> <li> DROGI POWIATOWE - ZBIORCZE</li> <li> WAŻNIEJSZE DROGI GMINNE</li> </ul> |
|---|--|

 granica obszaru objętego planem