

ZMIANA NR 4 MIEJSCOWEGO PLANU ZAGOSPODAROWANIA PRZESTRZENNEGO "SKOŁYSZYN"

CZĘŚĆ GRAFICZNA








Układ współrzędnych płaskich prostokątnych PL-2000 strefa 7 (ESPG:2178)
Skala 1:1000


0 20 40 60 80 100 m

Legenda

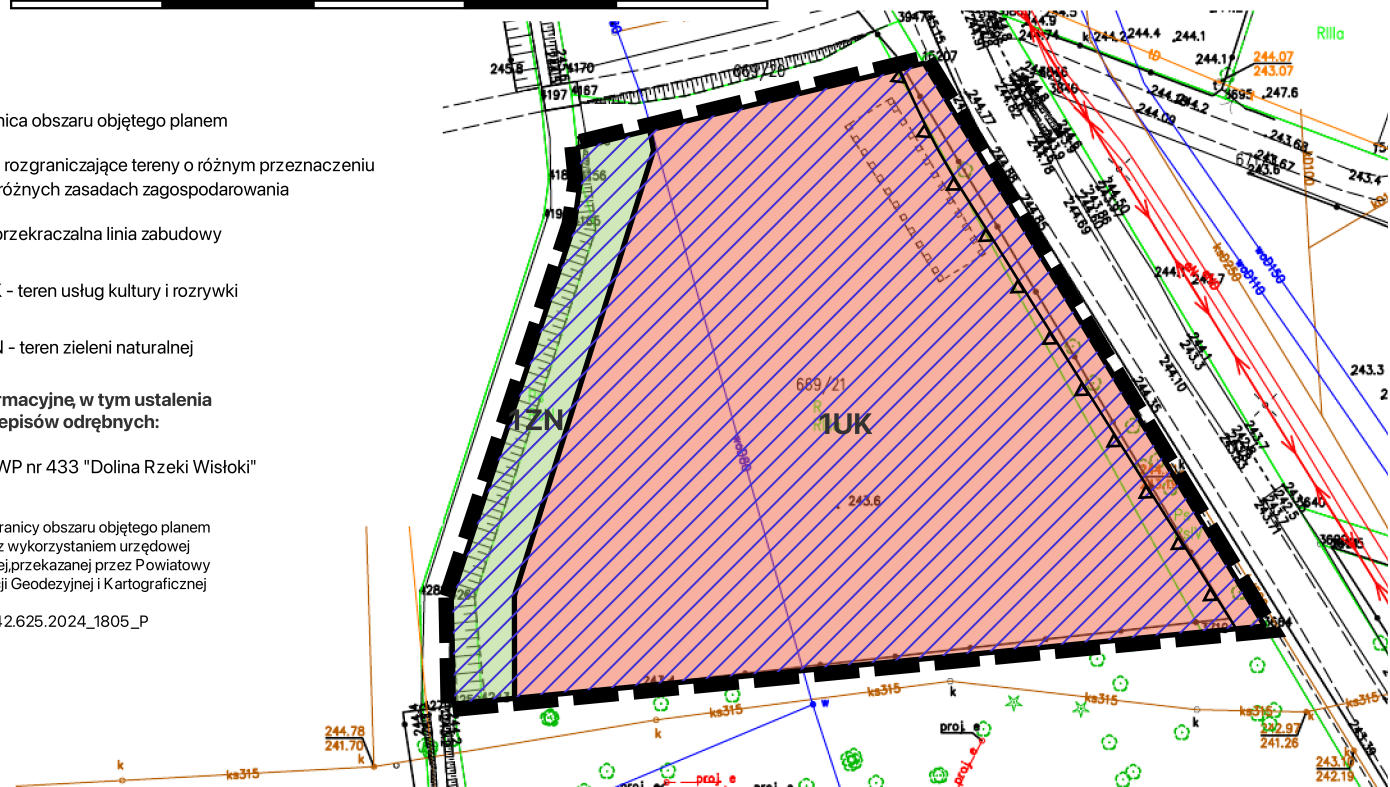
Ustalenia planu:

-  granica obszaru objętego planem
-  linie rozgraniczające tereny o różnym przeznaczeniu lub różnych zasadach zagospodarowania
-  nieprzekraczalna linia zabudowy
-  **1UK** 1UK - teren usług kultury i rozrywki
-  **1ZN** 1ZN - teren zieleni naturalnej

Oznaczenia informacyjne, w tym ustalenia wynikające z przepisów odrębnych:

-  GZWP nr 433 "Dolina Rzeki Wisłoki"





Podkład mapowy w granicy obszaru objętego planem został przygotowany z wykorzystaniem urzędowej kopii mapy zasadniczej, przekazanej przez Powiatowy Ośrodek Dokumentacji Geodezyjnej i Kartograficznej w Jasle
Licencja nr GN-III.6642.625.2024_1805_P






Wyrys ze Studium Uwarunkowań i Kierunków Zagospodarowania Przestrzennego Gminy Skołyszyn w skali 1:10 000




I. STREFA OSADNICZA.

-  BUDOWNICTWO WIELOFUNKCYJNE MIESZKALNO-USLUGOWE ISTN./POTEN
-  ZIELEŃ PUBLICZNA-URZĄDZONA ISTN./POTEN W TYM ISTN. PARKI PODWORSKIE
-  PRZEMYSŁ, RZEMIOSŁO, PRODUKCJA HODOWLANA, BAZY I SKŁADY ISTN./POTEN
-  TERENY ZALEWOWE

VII. STREFA KOMUNIKACJI I INFRASTRUKTURY TECHNICZNEJ

-  I. ZASADY OBSŁUGI KOMUNIKACYJNEJ
-  DROGA KRAJOWA
-  DROGI POWIATOWE - ZBIORCZE
-  WAŻNIEJSZE DROGI GMINNE

 granica obszaru objętego planem